



**КОМИТЕТ ИМУЩЕСТВЕННЫХ ОТНОШЕНИЙ  
АДМИНИСТРАЦИИ ПЕРМСКОГО МУНИЦИПАЛЬНОГО ОКРУГА**

**РЕШЕНИЕ**  
о размещении объектов № 1077

Пермский край  
Пермский округ

02.05.2024

Комитет имущественных отношений администрации Пермского муниципального округа разрешает Акционерному обществу «Газпром газораспределение Пермь» (ИНН 5902183841, ОГРН 1025900512670, почтовый адрес: 614000, г. Пермь, ул. Петропавловская, 43)

размещение объекта «газопровод давлением до 1,2 Мпа, для размещения которого не требуется разрешения на строительство»

на землях муниципальная собственность

на срок 1 год

Местоположение: Пермский край, Пермский муниципальный округ, п. Сылва, микрорайон «Сосновый бор», ул. Рождественская, д. 9

Приложение: схема предполагаемых к использованию земель или части земельного участка.

Особые условия использования:

1. При размещении объекта учесть параметры ширины проезда улично-дорожной сети, во избежание сужения полосы отвода дороги.
2. Получение разрешения на производство земляных работ.

Заместитель председателя комитета



(подпись, печать)

М.В. Королева

## Схема предполагаемых к использованию земель или части земельного участка

Объект: Газопровод давлением до 1,2 Мпа, для размещения которого не требуется разрешения на строительство

Местоположение: расположенных по адресу: Пермский край, м.о. Пермский, п. Сытва, микрорайон "Сосновый бор", ул. Рождественская, д. 9

Каталог координат, м

Площадь земель или части земельного участка, кв.м.: 1221

Категория земель: земли населенных пунктов

Вид разрешенного использования: -

Описание границ смежных землепользователей:

От точки н1 до точки н2 - земельный участок с кадастровым номером 59:32:0050027:13510

От точки н2 до точки н3 - земельный участок с кадастровым номером 59:32:0050027:13508

От точки н3 до точки н4 - земельный участок с кадастровым номером 59:32:0050027:13505






От точки н4 до точки н5 - земельный участок с кадастровым номером 59:32:0050027:13497


От точки н5 до точки н6 - земельный участок с кадастровым номером 59:32:0050027:13499


От точки н6 до точки н1 - земельный участок с кадастровым номером 59:32:0050027:14254

№ точки границы	X	Y
н1	519031.06	2263064.97
н2	519049.33	2263064.97
н3	519079.91	2263065.00
н4	519110.06	2263064.99
н5	519140.10	2263065.02
н6	519142.02	2263065.02
н7	519142.02	2263076.02
н8	519031.03	2263075.97
н1	519031.06	2263064.97

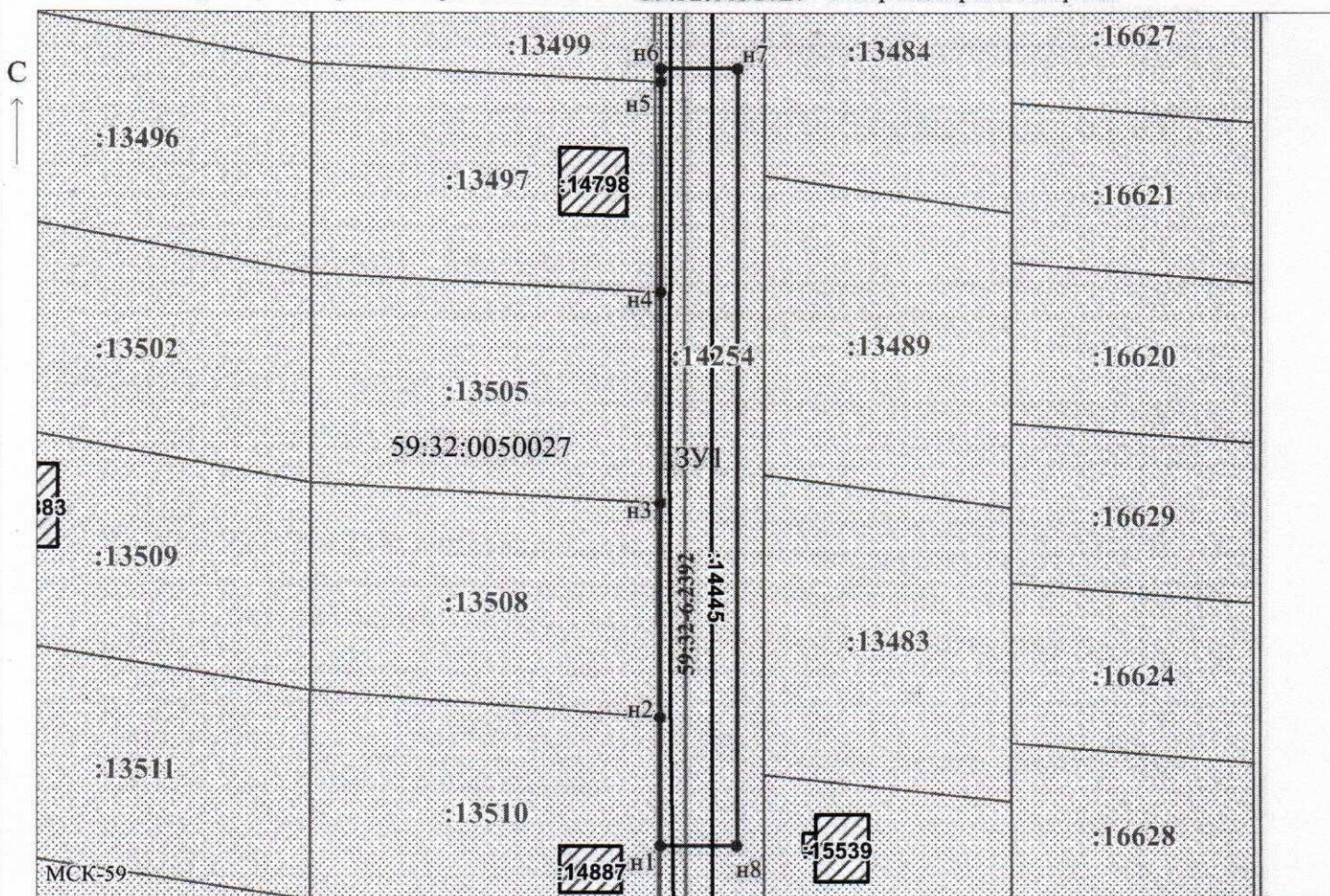
**Условные обозначения:**

-  - предполагаемый участок земель, на которых планируется размещение объекта
-  - границы и номер земельного участка, сведения о которых внесены в ЕГРН
-  - зоны с особыми условиями использования территории, сведения о которых внесены в ЕГРН
-  - обозначение запрашиваемого земельного участка
-  - характерная точка границ земель или части земельного участка


 - границы и номер объекта капитального строительства, сведения о которых внесены в ЕГРН

 - граница кадастрового квартала

59:32:0050027 - номер кадастрового квартала



Масштаб 1:1000

Заявитель:  / Егошина И.В.  
 МП (подпись, расшифровка подписи)

(для юридических лиц и индивидуальных предпринимателей)